



OPÉRATION DE DÉVELOPPEMENT RURAL

Réunion de CLDR

C'est le printemps !



Rendeux, mercredi 21 mars 2018



Orthogone 



Ordre du jour

1. **Accueil par le Président**
2. **Approbation du CR de la réunion précédente**
3. **Mieux connaître la commune : le diagnostic du territoire**
 - Principes du diagnostic et méthode de travail
 - Présentation des principales données socio-économiques
 - Travail en sous-groupes
4. **Prochaines étapes de l'ODR**
5. **Divers**



Accueil



Par Benoît Tricot,
1^{er} Echevin et président de la CLDR



Compte-rendu du 21/02/18

→ Avez-vous des remarques ?

Approbation ?



*Avis des habitants et
acteurs du territoire*



*Données socio-
économiques*

DIAGNOSTIC CROISE

STRATEGIE DE DEVELOPPEMENT PARTAGEE

PROJETS - ACTIONS

Programme communal de développement rural (PCDR)

Diagnostic du territoire



Forces/Faiblesses
Opportunités/Menaces

Ce qu'il faut faire ...
...au regard de ce qu'il
y a à perdre ou à
gagner d'important

Ce que l'on veut et
peut faire...
... en fixant le cap, la
vision à
court/moyen/long
terme fondée sur des
choix partagés

Ce que l'on va faire ...
...en fixant les priorités

Comment on le fait ...
...en précisant les
modalités de mise en
œuvre et d'évaluation

Exemple ? Quelqu'un
se fait poursuivre par
un taureau

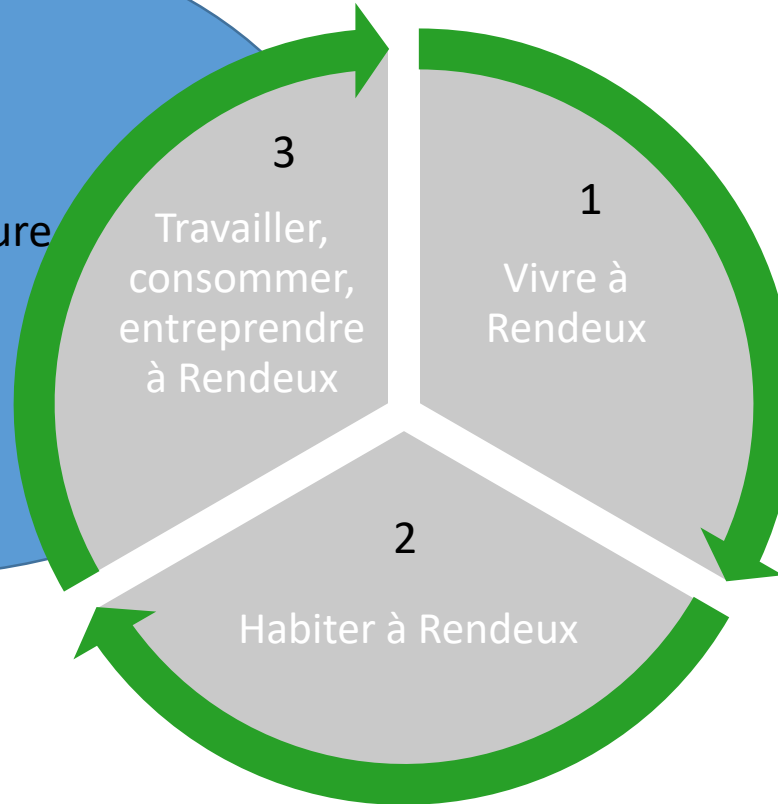
▶ maintien en vie

▶ partir rapidement

▶ courir vite

Les thématiques

- Economie, emploi, commerces
- Agriculture et sylviculture
- Tourisme
- Gestion communale...



- Population
- Enfance, jeunesse, enseignement
- Aînés et PMR
- Culture, vie associative, sports et détente
- Social, santé et services publics...

- Cadre de vie
- Logement et patrimoine
- Sécurité routière et mobilité
- Environnement, nature et forêt
- Énergie...

METHODE

1/ Présentation

• **Atouts, Faiblesses, Opportunités, Menaces**

✓ Bureau d'études

✓ Population

} visions croisées

N'hésitez
pas à
compléter !

2/ Travail en sous-groupes : réactions, besoin d'infos complémentaires/ questions

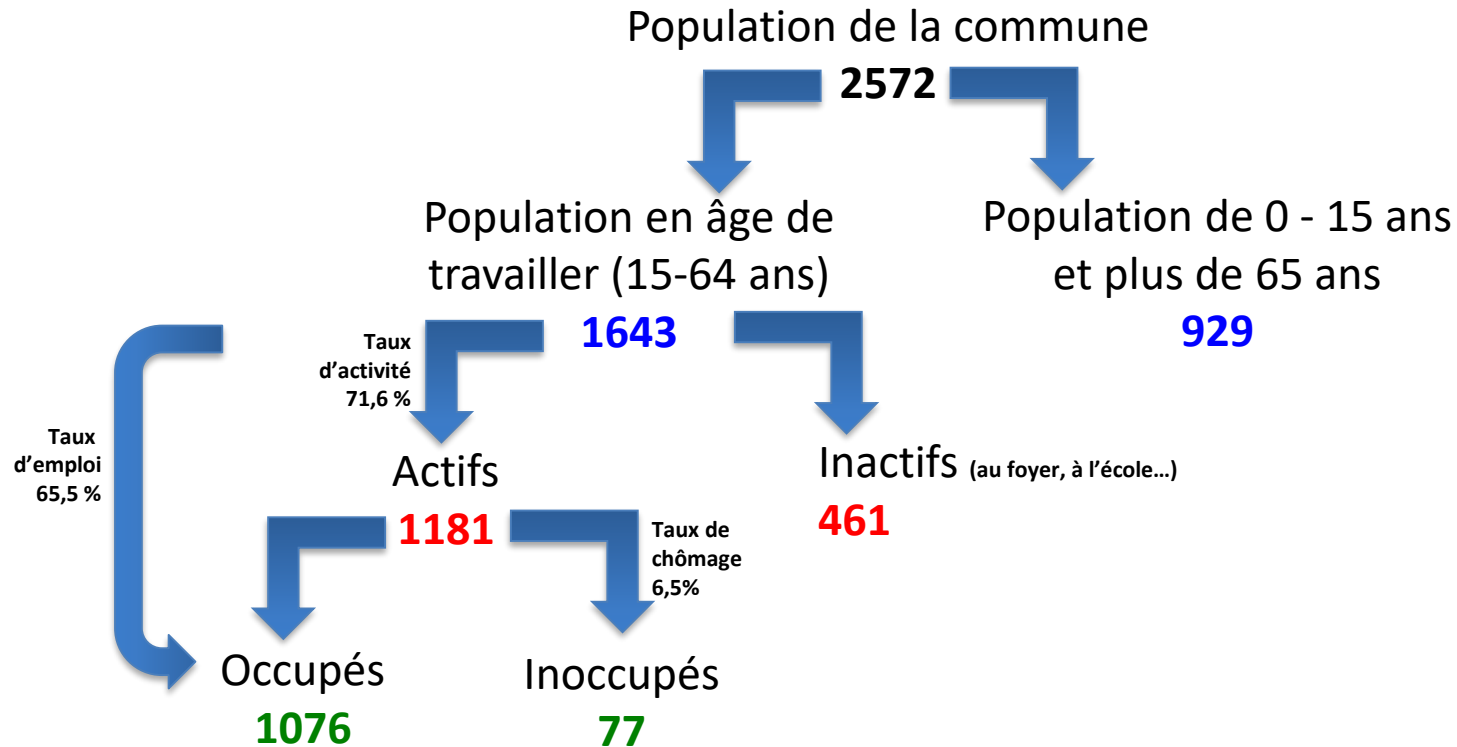
Atouts = Forces**Faiblesses****Opportunités****Menaces**

EMPLOI SELON ORTHOGONE

Atouts	Faiblesses
<p>Le revenu des habitants était le plus bas de Belgique et est aujourd'hui au niveau des moyennes wallonnes et provinciales (Rendeux: 22 933; LR: 20 362; Manhay: 22 949) Plus de la moitié des assujettis à la TVA (242) sont dans la construction (49), l'agriculture/sylviculture (49) et le commerce (41) Taux de chômage (6,5%) bas, le plus bas des cmes voisines, en baisse depuis 2013 Augmentation du volume d'emplois salariés (+3,5% de 2010 à 2015)</p> <p>Peu de bénéficiaires du RIS</p> <p>Quelques employeurs : la commune + CPAS, Proxy, écoles, Croix rouge, Goosse, CIRAC, etc Structures d'aide à l'emploi: ALE, CPAS, INTEGRA+, CreaJob (Hotton), FORem (Marche)</p>	<p>Perte d'emplois industriels (laiterie): la première branche d'activité de la commune devient l'administration publique</p> <p>Commune en déficit d'emplois : 667 travailleurs résidents contre 445 emplois salariés offerts sur la commune (84 y habitent et y travaillent)</p> <p>Manque de gros employeurs</p>
Opportunités	Menaces
<p>Pôles d'emploi à l'extérieur de la Commune, notamment au GDL et à Marche Augmentation d'emploi dans les services si la population augmente</p>	<p>Pôles d'emploi à l'extérieur de la Commune, notamment au GDL et à Marche</p>

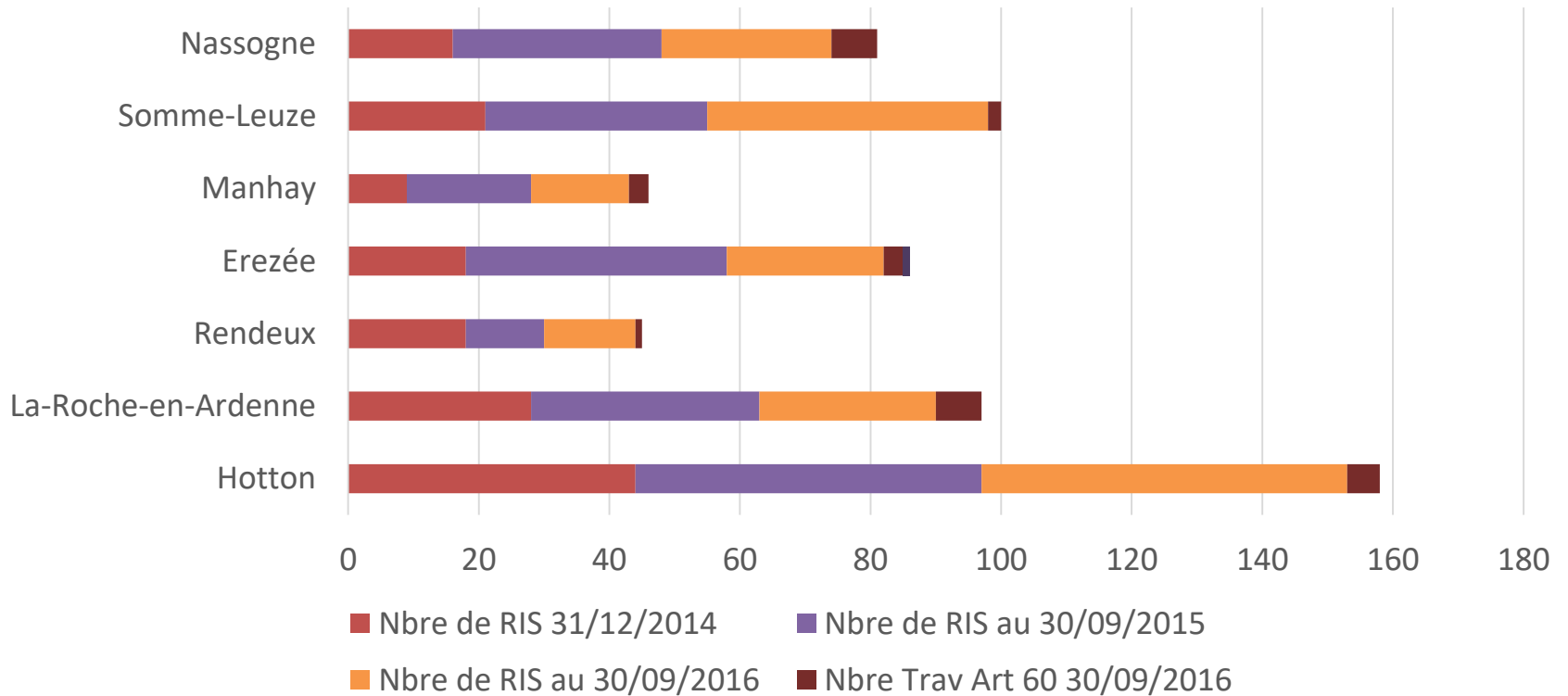
Enjeux :

- *Création d'emplois pour les jeunes sur la commune*
- *Développement d'activités en lien avec les ressources du territoire*



Source : IWEPS, Steunpunt WSE (sur la base de données SPF Economie, ONSS, ONSSAPL, INASTI, INAMI, ONEm-Stat92, BCSS)

Revenu d'intégration sociale – Article 60

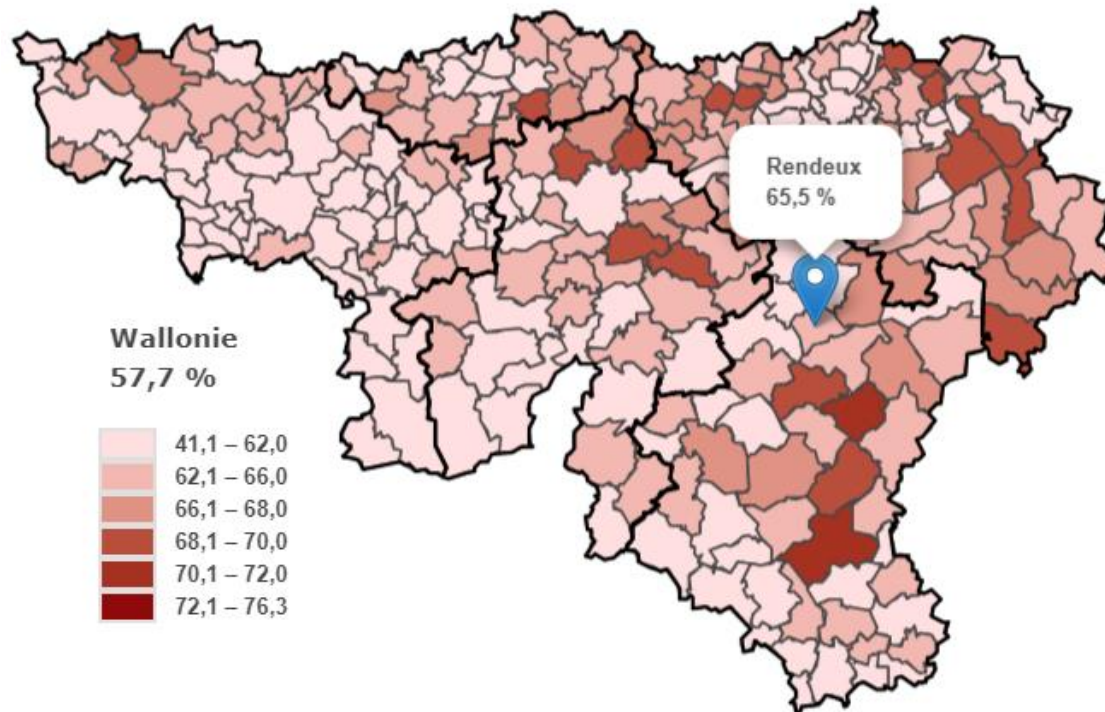


Revenu d'intégration sociale (RIS) : Revenu de remplacement (Aide du CPAS)

Article 60 : Contrat de travail conclu entre le bénéficiaire et le CPAS qui est l'employeur.

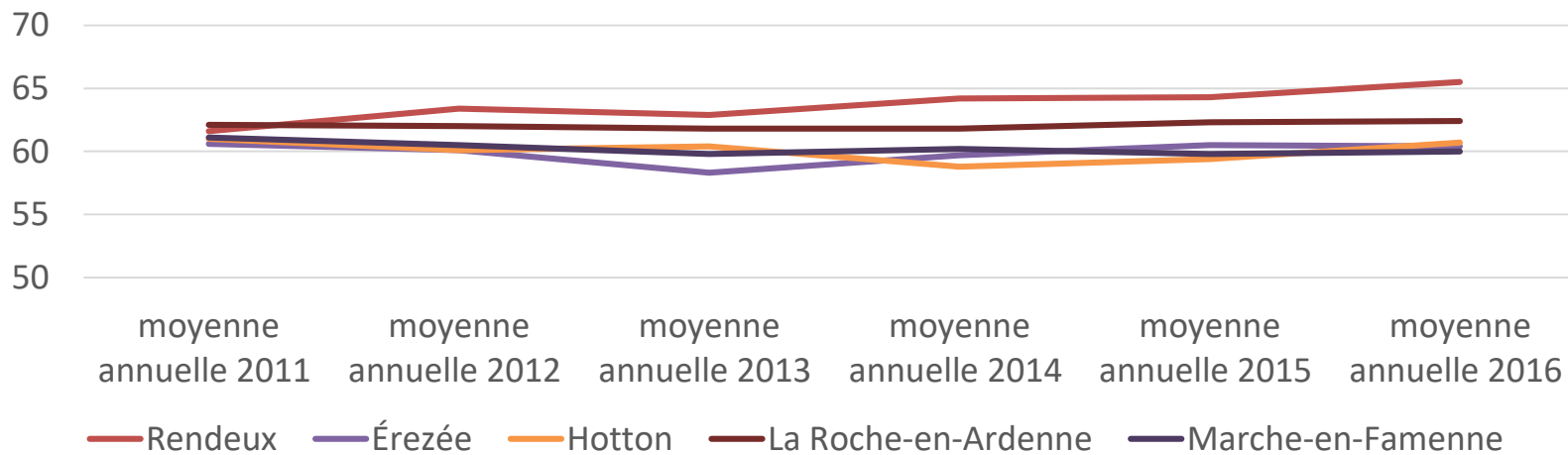
Mesures de mise à l'emploi.

Taux d'emploi administratif des 15-64 ans (%)



Source : Walstat

Taux d'emploi des 15-64 ans (%)



Source : Walstat

Atouts

Le revenu des habitants était le plus bas de Belgique et est aujourd'hui au niveau des moyennes wallonnes et provinciales (Rendeux: 22 933; LR: 20 362; Manhay: 22 949)
 Plus de la moitié des assujettis à la TVA (242) sont dans la construction (49), l'agriculture/sylviculture (49) et le commerce (41)
 Taux de chômage (6,5%) bas, le plus bas des cmes voisines, en baisse depuis 2013
 Augmentation du volume d'emplois salariés (+3,5% de 2010 à 2015)
 Peu de bénéficiaires du RIS
 Quelques employeurs : la commune + CPAS, Proxy, écoles, Croix rouge, Goosse, CIRAC, etc
 Structures d'aide à l'emploi: ALE, CPAS, INTEGRA+, CreaJob (Hotton), FORem (Marche)

Faiblesses

Perte d'emplois industriels (laiterie): la première branche d'activité de la commune devient l'administration publique
 Commune en déficit d'emplois : 667 travailleurs résidents contre 445 emplois salariés offerts sur la commune (84 y habitent et y travaillent)
 Manque de gros employeurs

Opportunités

Pôles d'emploi à l'extérieur de la Commune, notamment au GDL et à Marche
 Augmentation d'emploi dans les services si la population augmente

Menaces

Pôles d'emploi à l'extérieur de la Commune, notamment au GDL et à Marche

Enjeux :

- ***Création d'emplois pour les jeunes sur la commune***
- ***Développement d'activités en lien avec les ressources du territoire***

Atouts	Faiblesses
<p>En matière de commerce de proximité, la commune est desservie par un petit supermarché</p> <p>Zonage des PCA de Beffe, Trinal, Magoster permettant l'implantation de TPE /PME dans des zones mixtes (habitat à caractère rural et activité économique à caractère artisanal) en périphérie des villages</p> <p>Potentiel site destiné aux TPE / PME sur l'emplacement de l'ancienne laiterie de Chéoux.</p>	<p>Très peu d'autres commerces alimentaires, pas de commerce de proximité dans les villages</p> <p>Pas de ZAE ou hall relais pour accueillir les petites et moyennes entreprises locales</p> <p>Difficulté de trouver de nouvelles affectations pour les sites économiques de Warisy (poudrerie) et de Chéoux</p> <p>Manque de maîtrise foncière communale sur la réaffectation possible de l'ancienne laiterie de Chéoux (PdS: laiterie + secteur agro-économiques)</p>

Opportunités	Menaces
<p>Nouvelle affectation du site de Chéoux</p> <p>Commerce en ligne</p> <p>Intérêt croissant des citoyens pour l'éco-consommation et l'implication dans des actions en lien avec les productions locales</p>	<p>Concurrence de l'e-commerce</p> <p>Concurrence des pôles commerciaux voisins (Hotton-Marche)</p>

Enjeux :

- *Maintien et accroissement des emplois, des services, des commerces locaux*
- *Création de structures ou zones susceptibles d'accueillir de nouvelles activités*

ECONOMIE ET COMMERCE SELON POPULATION

Atouts	Faiblesses
<p>En matière de commerce de proximité, la commune est desservie par un petit supermarché</p> <p>Zonage des PCA de Beffe, Trinal, Magoster permettant l'implantation de TPE /PME dans des zones mixtes (habitat à caractère rural et activité économique à caractère artisanal) en périphérie des villages</p> <p>Potentiel site destiné aux TPE / PME sur l'emplacement de l'ancienne laiterie de Chéoux.</p> <p><u>Centralité de Rendeux village</u> <u>Offre commerciale / économique locale accessible et variée</u></p>	<p>Très peu d'autres commerces alimentaires, pas ds les villages / <u>Offre incomplète (boucherie, banque, taverne, funérarium...)</u></p> <p><u>Pas de ZAE ou hall relais / atelier rural pour TPE - PME</u></p> <p>Difficulté de trouver de nouvelles affectations / manque de maîtrise foncière pour les sites économiques de Warisy (poudrerie) et de <u>Chéoux (avenir du site ?)</u></p> <p><u>Opportunités d'emploi réduites (notamment pour les jeunes)</u></p> <p><u>Manque de soutien aux jeunes entrepreneurs</u></p> <p><u>Pratique du néerlandais ☒ formation commerçants, sans emplois...</u></p> <p><u>Peu - pas de dynamique fédératrice</u> <u>assocs/commerces/tourisme</u></p>
Opportunités	Menaces
<p>Nouvelle affectation du site de Chéoux</p> <p>Commerce en ligne</p> <p>Intérêt croissant des citoyens pour l'éco-consommation et l'implication dans des actions en lien avec les productions locales</p>	<p>Concurrence de l'e-commerce</p> <p>Concurrence des pôles commerciaux voisins (Hotton-Marche)</p>

Enjeux :

- *Maintien et accroissement des emplois, des services, des commerces locaux*
- *Création de structures ou zones susceptibles d'accueillir de nouvelles activités*
- Créer de l'emploi en valorisant le potentiel nature/tourisme

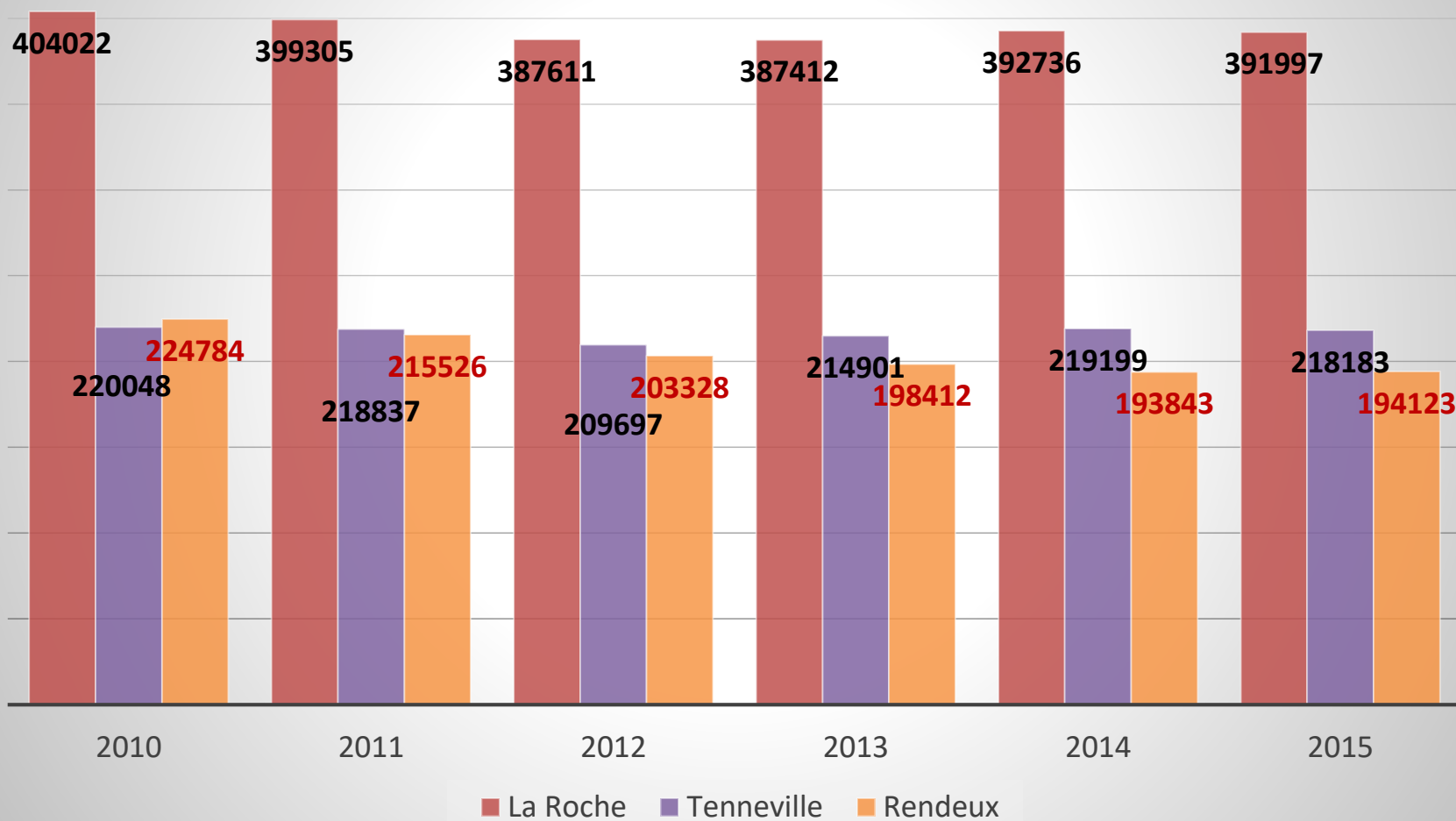
AGRICULTURE ET SYLVICULTURE SELON ORTHOGONE

Atouts	Faiblesses
<ul style="list-style-type: none"> • Activités économiques liées à l'agriculture et la sylviculture très présentes (40 % du territoire dédié à l'agriculture; Erezée:43%; Manhay: 27%; Hotton: 34%; LR: 32%) • Agriculture familiale de type principalement élevage bovin mixte laitier/viandeux (flexibilité) • Maintien de la superficie agricole utile (SAU) depuis 2014 répartie comme suit: 1580 ha de pré, 282 ha en fourrage, 78 ha en culture • Stabilité relative du prix des terres de culture • Initiatives de diversification agricole et horticole (maraîchage à Marcouray, Beffe, Laidprangeleux, un manège et une bergerie) • Aides communales au secteur agricole: diverses primes, prix de location attractifs et disponibilité des terrains d'aisance communaux, Commission agricole, ... • Utilisation hebdomadaire des produits locaux dans les repas du CPAS (?)... • Développement du bio (5 exploitants et 1 pt de vente) • Recettes en 2016: vte de bois 547 311,04€ (+43% par rap. à 2015) chasse: 154 307,88 € (+3% par rap. à 2015) • Hausse superficie forestière de 8.4% en 6 ans (total 3.850 ha, cme 1722 ha, 52% de feuillus et 48% de résineux) → Volonté de la commune de maximiser la gestion et la valorisation des forêts → potentiel biomasse • Cme de Rendeux signataire charte PEFC (plus-value € lors des ventes bois) • Plusieurs quais de chargement de bois 	<ul style="list-style-type: none"> • Diminution du nombre des exploitations et difficulté des reprises (2000:65 ; 2015:35) • Vieillesse des exploitants mais exploitation souvent par deux générations • Pas de référent « agriculture » communal • Baisse du cheptel bovin laitier dans un secteur sans diversification • SAU en baisse de 14% depuis 2010 • Utilisation de pesticides • Infrastructures – charrois agricoles peu 'intégrés' • Circuits courts à l'état embryonnaire mais en progression • Peu de diversification vers le tourisme : camping à la ferme, gîtes à la ferme, fermes pédagogiques • Peu de diversité de la filière bois: principalement secteur construction ossature bois et exploitation • Pas d'entreprise de Rendeux labellisée «Bois Local»
Opportunités	Menaces
<p>Réforme du bail à ferme et changement de la PAC Nouveau marché pour les ventes de branches de bois Coopérative Li Terroir + projet du GAL sur les produits locaux</p>	<p>Changement de la PAC</p>

Enjeux :

- *Renforcement de l'équilibre entre population et les activités agricoles et forestières actuelles*
- *Développement des productions locales et de nouvelles formes de distribution en lien avec les ressources du territoire*

Evolution de la SAU (ares)



Recettes du bois en 2016



Recettes du bois en 2015



AGRICULTURE ET SYLVICULTURE SELON POPULATION

Atouts

Activités économiques liées à l'agriculture et la sylviculture très présentes / Agriculture familiale type bovin mixte laitier/viandeux (flexibilité)
Agriculture, force du territoire / Puits à carbone pour les prairies
Contact pour les citoyens avec les animaux et intérêt didactique
 Maintien (SAU) depuis 2014
 Stabilité relative du prix des terres de culture
Initiatives de diversification agricole et horticole en augmentation
 Aides communales au secteur agricole
 Utilisation hebdomadaire des produits locaux dans les repas du CPAS (?)...
 Développement du bio (5 exploitants et 1 pt de vente)
 Recettes vtes de bois et chasse en hausse
 Hausse superficie forestière de 8.4% en 6 ans → Volonté de la commune de maximiser la gestion et la valorisation des forêts → potentiel biomasse
 Commune signataire charte PEFC (plus-value lors des ventes)
 Plusieurs quais de chargement de bois

Faiblesses

Diminution du nombre des exploitations et difficulté des reprises
 Vieillesse des exploitants mais souvent deux générations
 Pas de référent « agriculture » communal
 Baisse du cheptel bovin laitier dans un secteur sans diversification
 SAU en baisse de 14% depuis 2010
 Utilisation de pesticides
 Infrastructures – charrois agricoles peu 'intégrés'
 Circuits courts à l'état embryonnaire mais en progression / **Manque de soutien aux petits producteurs locaux**
 Peu de diversification vers le tourisme : camping à la ferme, gîtes à la ferme, fermes pédagogiques
 Peu de diversité de la filière bois: principalement secteur construction ossature bois et exploitation
 Pas d'entreprise de Rendeux labellisée «Bois Local»

Agriculture = force du territoire sous exploitée
Besoin de terrains agricoles
Manque d'écoute, de compréhension, de force de frappe des agriculteurs
Dégâts agricoles dus à la prolifération des sangliers

Opportunités

Réforme du bail à ferme et changement de la PAC
 Nouveau marché pour les ventes de branches de bois
 Coopérative Li Terroir + projet du GAL sur les produits locaux

Menaces

Changement de la PAC

Enjeux :

- *Renforcement de l'équilibre entre population et les activités agricoles et forestières actuelles*
- *Développement des productions locales et de nouvelles formes de distribution en lien avec les ressources du territoire*

Atouts	Faiblesses
<p>L'attractivité touristique de la commune repose sur des éléments naturels: l'Ourthe et les forêts, mises en valeur par des produits liés aux promenades tant pédestres que cyclistes: MdT, RSI, ...</p> <p>Accueil des touristes (le RSI)</p> <p>Les arrivées et les nuitées sont en augmentation (nuitées 2015: 81 164 soit + 23% par rapport 2007)</p> <p>Offre en hébergements variée</p> <p>81 gîtes avec une capacité globale maximale de plus de 1303 personnes (sce cme), 3 campings (2100 pers., Camping Beau Rêve à Hodister : autonome en énergie), 2 hôtels</p> <p>Le secteur Horeca bien présent avec 12 restaurants et 8 cafés/snacks</p> <p>Nombreuses secondes résidences (614 ; 1260 rés. princ. Sce cme)</p> <p>Pas de résidences principales au sein des campings</p> <p>Présence de labels touristiques : Label Ardenne, Bienvenue vélo, Destination Qualité,...</p> <p>Circuit VTT du GAL d'environ 175 km traversant les 7 communes</p> <p>Filières 'pêche' et 'équestre' en développement</p> <p>Structures et acteurs touristiques: Cercle Nature et tourisme, Boverie, Wildtrails, Bois d'Arlogne, etc.</p>	<p>Campings en zone inondable</p> <p>Pas d'attraction touristique labellisée par le CGT</p> <p>Balades cyclistes : absence d'un système de points nœuds (projet en cours au GAL + Province)</p> <p>Pas de SI sur la globalité du territoire</p> <p>Réseau de voies lentes incomplet</p> <p>Pas de gîtes et chambres d'hôtes 'Pêche'</p>

Opportunités	Menaces
<p>Valorisation de Bardonwez (site + communication)</p> <p>Développement de filières thématiques : route d'Artagnan (randonnées équestres européennes), tourisme d'affaire, site « castor », promenades cycliste et pédestre</p> <p>Guide de la CCATM « Gîte » → outil</p>	<p>Dépendance aux subsides</p> <p>Dégradation des ressources</p> <p>Evolution de l'occupation des zones de loisirs</p>

Enjeux :

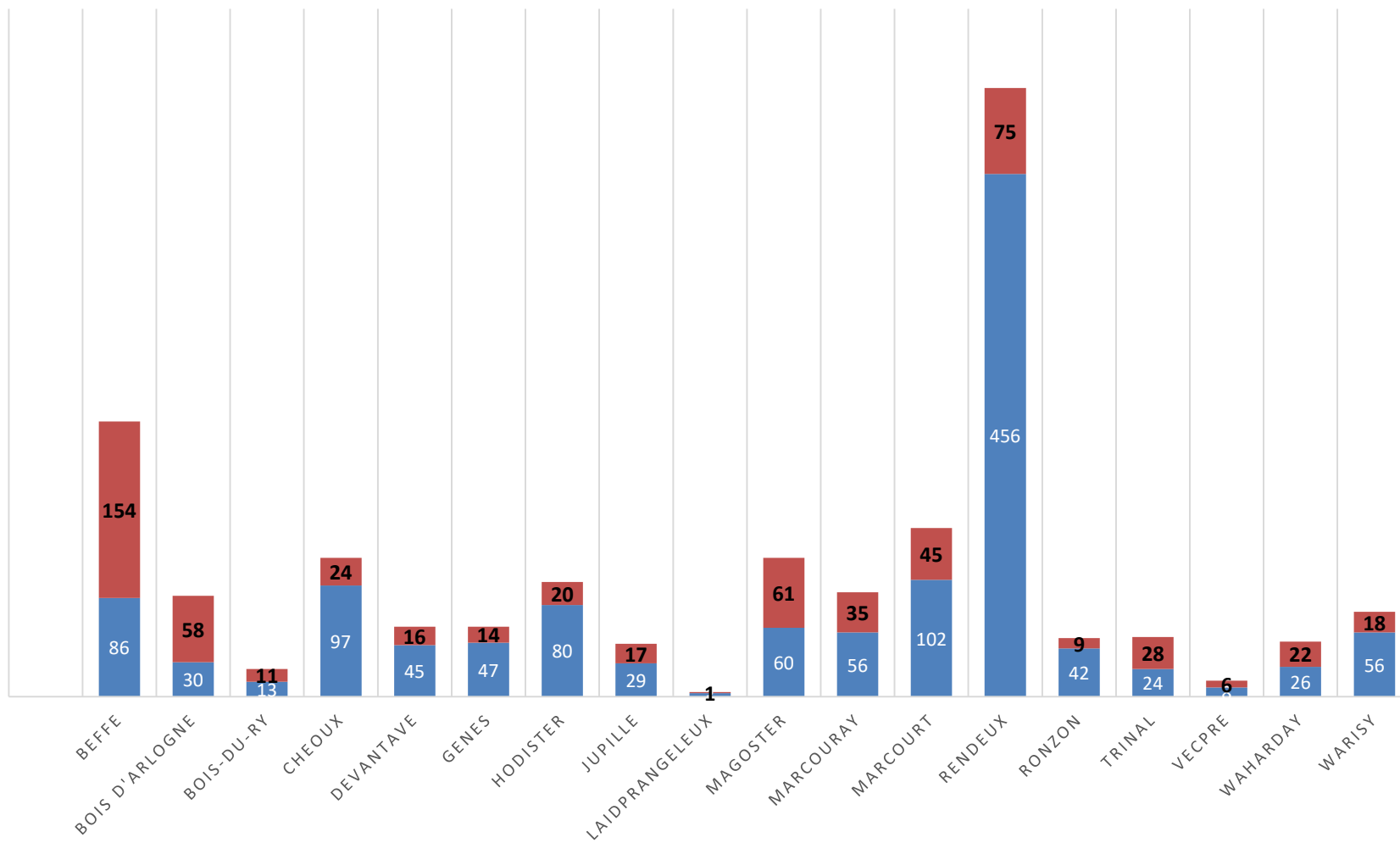
- *Renforcement de l'attractivité touristique de la commune en vue d'attirer des acteurs économiques de ce secteur en maintenant son caractère « vert »*
- OU**
- *Préservation du territoire communal de l'activité touristique*

Nombre d'arrivées et de nuitées dans les établissements
d'hébergement touristique (2015)

Code INS	Commune	Volume total		Durée du séjour	% Etrangers		Evolution 2007/2014	
		Arrivées	Nuitées		Arrivées	Nuitées	Arrivées	Nuitées
82032	Vielsalm	106773	389151	3,64	0,47	0,52	-7,6	-15,0
83012	Durbuy	154072	369932	2,40	0,28	0,37	+7,2	-15,5
83031	La Roche-en-Ardenne	58906	185352	3,15	0,32	0,30	-31,4	-30,4
84010	Bouillon	84482	176033	2,08	0,26	0,29	+0,5	-10,2
82014	Houffalize	42594	112686	2,65	0,35	0,39	-14,8	-20,1
83055	Manhay	19173	84690	4,42	0,50	0,63	-17,8	-31,1
83044	Rendeux	26012	81614	3,14	0,27	0,27	+29,5	+23,6
83034	Marche-en-Famenne	20495	35419	1,73	0,27	0,29	+24,6	+17,2
83028	Hotton	8212	24574	2,99	0,40	0,42	-9,9	-29,5
80000	Province de Luxembourg	897517	2528170	2,82	0,36	0,43	-4,9	-16,5

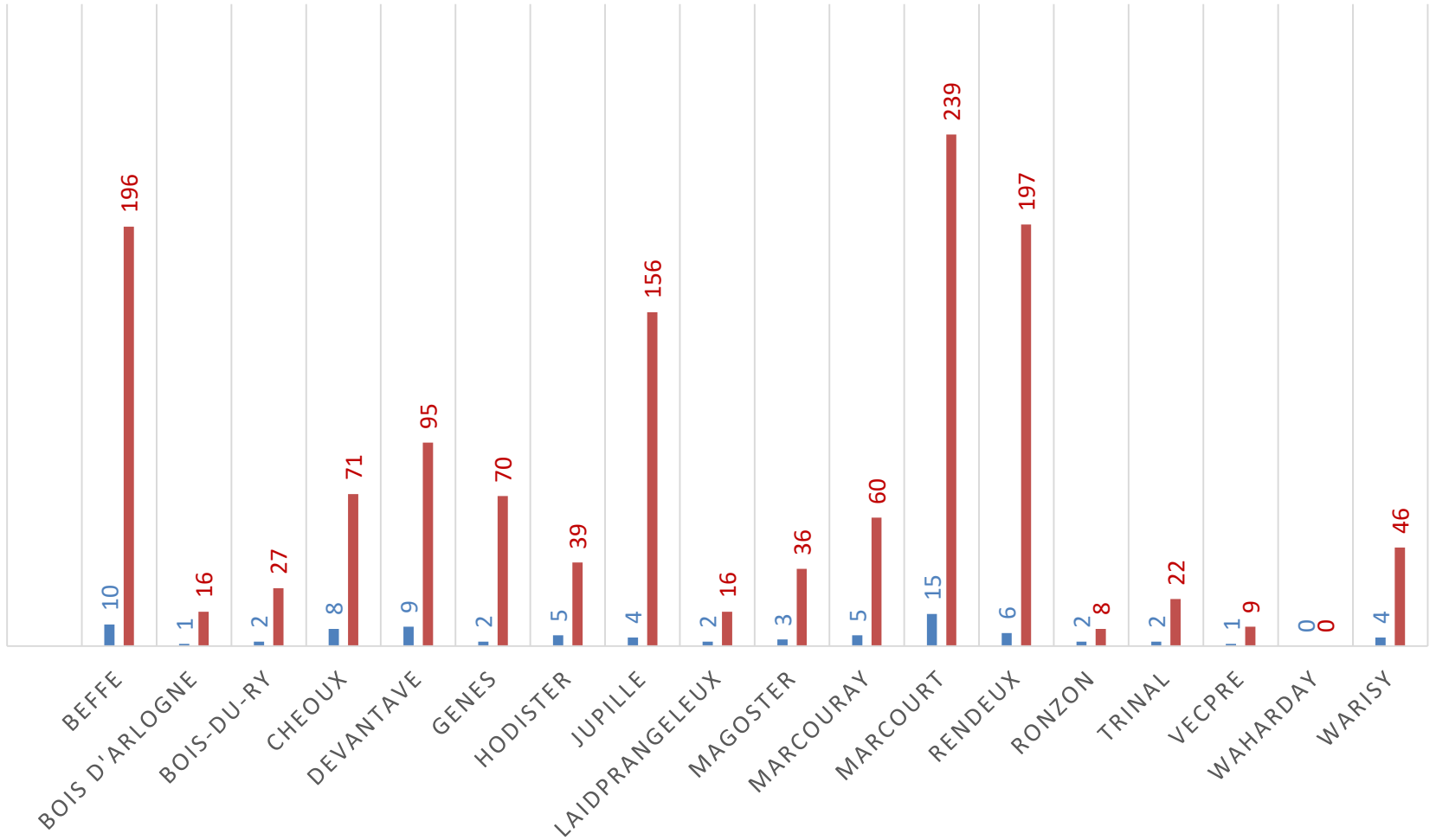
RÉSIDENCES PRINPALES ET SECONDAIRES PAR VILLAGE

■ Résidences principales ■ Secondes résidences

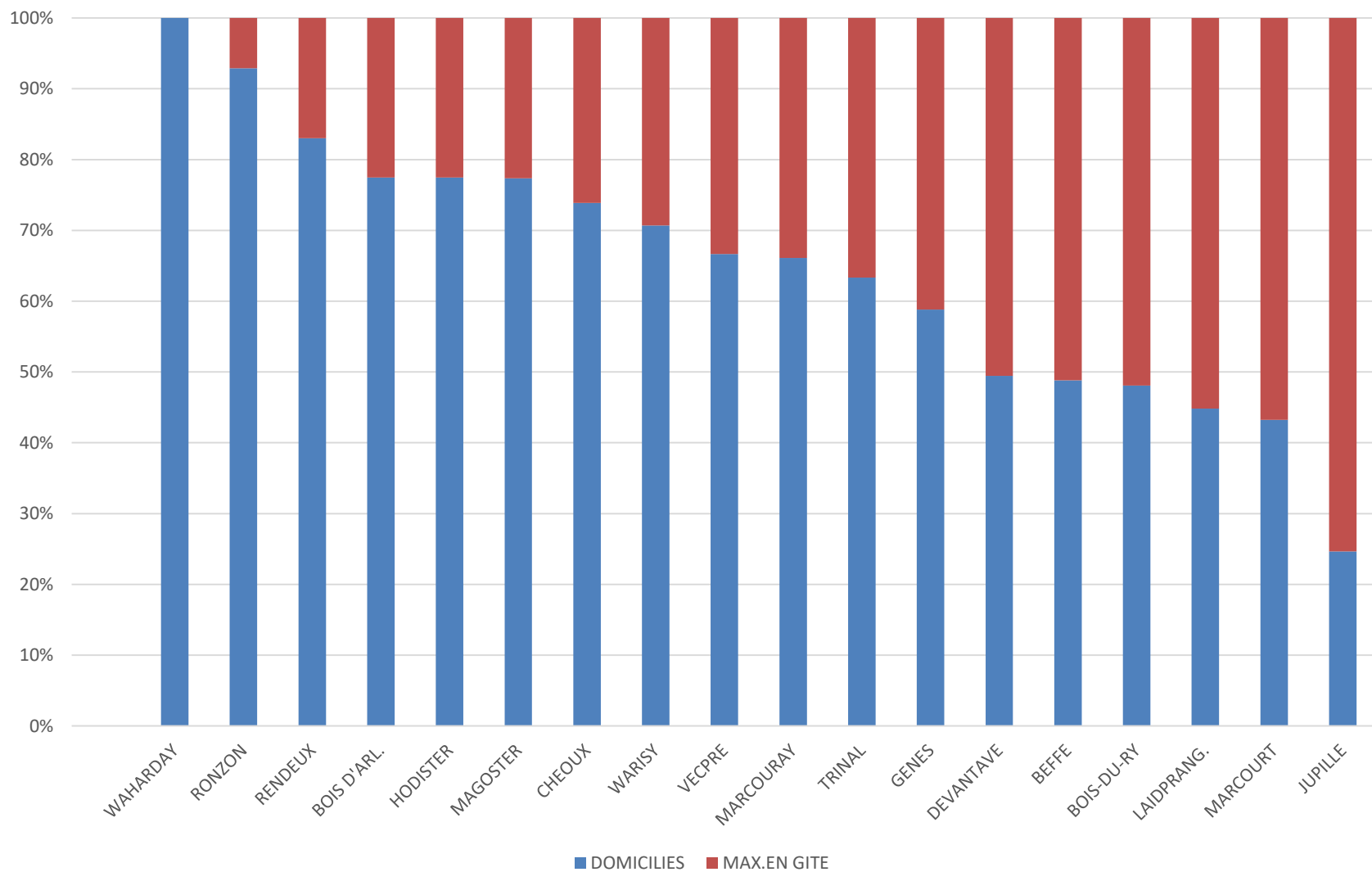


LES GÎTES DANS LA COMMUNE

■ NOMBRE DE GITES ■ Capacité maximale



Domiciliés/capacité d'hébergement touristique



Atouts	Faiblesses
<p>L'attractivité touristique : l'Ourthe et les forêts, produits promenades tant pédestres que cyclistes: MdT, RSI, ...</p> <p>Accueil des touristes (RSI)</p> <p>Les arrivées et les nuitées en augmentation</p> <p>Offre en hébergements variée</p> <p>81 gîtes pour 1303 personnes (sce cme), 3 campings (2100 pers., Camping Beau Rêve à Hodister autonome en énergie), 2 hôtels</p> <p>Secteur Horeca présent : 12 restos et 8 cafés/snacks</p> <p>Nombreuses secondes résidences (614 ; 1260 rés. princ. Sce cme)</p> <p>Pas de résidences principales au sein des campings</p> <p>Présence de labels touristiques</p> <p>Circuit VTT du GAL</p> <p>Filières 'pêche' et 'équestre' en développement</p> <p>Structures et acteurs touristiques nombreux</p> <p>Potentiel touristique important (nature, patrimoine, promenades)</p> <p>Voies lentes</p> <p><u>Offre en hébergements (gîtes)</u></p> <p><u>Structures, sites et évènements (SI, Marchés, St-Thibaut, espaces Moureau, balades, expos ...)</u></p>	<p>Pas d'attraction touristique labellisée par le CGT</p> <p>Balades cyclistes : absence d'un système de points nœuds (projet en cours au GAL + Province) / Réseau de voies lentes incomplet</p> <p><u>Offre de promenades incomplète (Gênes, Ourthe) + équipements (bancs, poubelles, QR Codes) + entretien (balisage et chemins endommagés, bouchés...)</u></p> <p><u>Manque de valorisation du potentiel touristique (patrimoine, Ourthe, produits locaux...)</u></p> <p>Pas de SI sur la globalité du territoire</p> <p>Pas de gîtes et chambres d'hôtes 'Pêche'</p> <p><u>Encadrement des gîtes (% des vacanciers par rapport aux habitants)</u></p> <p>Campings en zone inondable</p>
Opportunités	Menaces
<p>Valorisation de Bardonwez (site + communication)</p> <p>Développement de filières thématiques : route d'Artagnan (randonnées équestres européennes), tourisme d'affaire, site « castor », promenades cycliste et pédestre</p> <p>Guide de la CCATM « Gîte » → outil</p>	<p>Dépendance aux subsides</p> <p>Dégradation des ressources</p> <p>Evolution de l'occupation des zones de loisirs</p>

Enjeux :

- *Renforcement de l'attractivité touristique de la commune en vue d'attirer des acteurs économiques de ce secteur en maintenant son caractère « vert »*
- *Préservation du territoire communal de l'activité touristique*

OU

GESTION COMMUNALE SELON ORTHOGONE

Atouts	Faiblesses
<p>Participation citoyenne: CCATM, CC des Aïnés, commission santé, commission agricole, CLDR, Les Tournesols, Le Maillon, ...</p> <p>Soutien communal: RSI, CIRAC, CEC, Lions Club, Clubs sportifs, Cercle Culture Nature Tourisme, Festival Musique Baroque, Sté pêche La Rousse, ASBL « Lire au fil de l'Ourthe », comités de village,</p> <p>Coopération transcommunale: GAL, INTEGRA+, MCFA, MUFA, Li Terroir, MdT Ourthe & Aisne, CR Ourthe, AIS, Miroir Vagabond (Culture en Ourthe Salm), Mikado, Zones de secours et de police, Hélico Bra/Lienne, Vivalia, Idélux, Aive, Bibliothèque Publique (Bibliobus), ASBL « Lire au fil de l'Ourthe »...</p> <p>Capacité financière: boni cpte 2016 de 838 145,66€, trésorerie au 7/11/2016 de 3 792 028,76 €</p> <p>Communication: nombreux vecteurs (bulletin/feuillet communal, newsletter, nouveau site web communal, guide de tri...)</p> <p>Trajectoire budgétaire positive</p>	<p>Pas CC des enfants</p> <p>Ne pas être associé au Pays de Famenne/PNDO</p> <p>Baisse des revenus provenant de l'IPP Taille de la commune, capacité financière limitée</p> <p>Télécommunication - Réseau GSM/internet, Rendeux parmi les 39 communes en zone blanche</p>
Opportunités	Menaces
<p>Financement de projets transcommunaux au sein du PCDR (90%) et d'autres sources de financement (subside et appel à projet)</p> <p>Plan d'action « Zones blanches » d' Alexander De Croo</p>	<p>Dépendance aux subsides (Fonds des communes)</p>

Enjeux :

- *Accès à internet de qualité (vitesse + couverture) et GSM*
- *La transition socio-écologique au sein de la commune*

GESTION COMMUNALE SELON POPULATION

Atouts	Faiblesses
<p>Participation citoyenne</p> <p>Soutiens communaux aux assocs</p> <p>Coopérations transcommunales</p> <p>Capacité financière de la commune / Trajectoire budgétaire positive</p> <p><u>Communication: nombreux vecteurs (bulletin/feuilleton communal, newsletter, nouveau site web communal, guide de tri...)</u></p> <p><u>Services à la population (contact administration et élus, Commissions consultatives, déneigement,...)</u></p> <p><u>Programme pluri annuel d'entretien des chemins de promenades</u></p> <p><u>Droit de tirage PICM 150 000€/an ?</u></p>	<p>Pas CC des enfants</p> <p><u>Lourdeurs administratives (organiseurs d'événements)</u></p> <p><u>Ne pas être associé au Pays de Famenne/PNDO</u></p> <p>Baisse des revenus provenant de l'IPP</p> <p><u>Taille de la commune, capacité financière limitée</u></p> <p><u>Télécommunication - Réseau GSM/internet, Rendeux parmi les 39 communes en zone blanche</u></p> <p><u>+ Pollution lumineuse</u></p>
Opportunités	Menaces
<p>Financement de projets transcommunaux au sein du PCDR (90%) et d'autres sources de financement (subsidés et appels à projet)</p> <p>Plan d'action « Zones blanches » d'Alexander De Croo</p>	<p>Dépendance aux subsidés (Fonds des communes)</p>

Enjeux :

- *Accès à internet de qualité (vitesse + couverture) et GSM*
- *Améliorer la communication (pages NL, valves...)*
- *La transition socio-écologique au sein de la commune*
- ***Rendeux commune en transition !***

STATION D'ÉPURATION DE LA COMMUNE DE RENDEUX

Nom:	Zone d'influence:	Capacité nominale:	Mise en service:	Gestionnaire:	Adresse:
Station d'épuration de Rendeux	Rendeux, Ronzon, Hamouïle et Nohaipré	2 200 EH	2015	AIVE	Rue de La Roche 6987 Rendeux
Station d'épuration de Warizy	Warizy	250 EH	nc	AIVE	Rue du Monument 994, 6987 Hodister
Station d'épuration de la laiterie de Chéoux	Laiterie de Chéoux	3 500 EH	nc	Privé	Rue de Lavaux 6, 6887 Chéoux

Définition : Équivalent-Habitant (EH)

« Il s'agit d'une unité de mesure qui correspond à une moyenne de pollution émise par un habitant par jour. Un EH correspond à un rejet moyen journalier de 180 l d'effluent présentant une charge de 90 g de MES, 60 g de DBO5, 135 g de DCO, 9.9 g d'azote total et 2 g de phosphore total. » *Source : SPGE*

Condition au développement de l'hydroélectricité selon le PALE :

- Site existant (moulin)
- Mutualisation des aménagements et subsides
- Potentiel hydro-énergétique limité aux besoins individuels de la structure qui l'abrite

Travail en sous-groupes

- 3 tables // 3 thèmes
 1. Emploi / Economie / Commerce
 2. Tourisme
+ Gestion communale
 3. Agriculture / Sylviculture
- Une feuille (AFOME) & un animateur / thème : 40 min

→ RETOUR EN PLÉNIÈRE ET COMMENTAIRES



Consignes

→ **Discuter, compléter les AFOM, confirmer, infirmer, pointer les données manquantes...**

Attention !

Les tableaux reflètent la vision de l'auteur et des habitants (parfois 1 seule personne...)

Nous ne travaillons ce soir que certains thèmes !

→ **Les liens seront faits à l'issue des 3 thématiques, tout comme la validation définitive, qui n'est pas à l'ordre du jour.**

Un constat peut, à ce stade, rester positif pour certains, négatif pour d'autres, c'est au stade « stratégie » qu'il faudra trancher!

Prochaines étapes de l'ODR

- Vision globale des AFOM des 3 piliers
- Diagnostic partagé
- Enjeux rationalisés



Divers

✓ Prochaines CLDR :

- Mercredi 25/4
- Mercredi 23/5
- Samedi 2/6 – journée assocs

- **En bonus : Visite de terrain à Beauvechain le 14/4 !**

✓ Travail à domicile : Lecture du diagnostic partagé

✓ Minute d'info locale

**PHOTOS
INDIVIDUELLES !!**



APPEL À PROJETS : CULTURE > JEUNESSE > CITOYENNETÉ #5

26 février 2018 par Patrick Adam

Edition 2018 célébrer la paix à la fin de la guerre 14-18

- ✓ transmettre le souvenir de ces épisodes historiques aux jeunes
- ✓ travail de la mémoire
- ✓ apprentissage des valeurs de respect, tolérance, de civisme...

DOSSIER DE CANDIDATURE - RÈGLEMENT

- Lancement de l'appel à projets > 5 mars 2018
- Clôture des candidatures > 11 mai 2018
- Centralisation des candidatures >
citoyennete.mobilite@province.luxembourg.be

APPEL À PROJETS : 'Fonds Delhaize'

Fais vivre ton quartier, ton village ou ta ville !

Objectif : Soutenir des projets qui améliorent le vivre ensemble des habitants d'un quartier, d'un village ou d'une ville.

Pour qui? : Associations & habitants

115.000 € à partager entre les projets retenus.

APPEL À PROJETS : Fonds Dominique De Graeve

Objectif : sécurisation des enfants de 0 à 12 ans dans la circulation aux abords de l'école (ou environs immédiats).


- ✓ sensibilisation et formation
- ✓ partenariats entre les divers acteurs concernés.

Qui ? écoles maternel et primaire /associations de parents

Prix : 5000 euros

DOSSIER DE CANDIDATURE

- 1 projet concret (réalisé ou en cours) pendant l'année scolaire 2017-2018.
- 02-500 4 555 ou proj@kbs-frb.be
- Clôture 3/05/2018



Ensemble, pour des villages vivants



Merci de votre attention !



Ortho_{gone} 



Rendeux
21/03/18